

Isikliku kasutusõiguse seadmise plaan

IKÕ ala Pos nr (plaanil)	Kinnistu registriosa nr	Katastriüksuse tunnus, nimi ja sihtotstarve	Asukoht riigitee (nr ja nimi) suhtes (lõigu algus ja lõpp km)	IKÕ ala pindala ruutmeetrites m ²
Pos 1	24537750	20501:001:0927 80 Heltermaa-Kärdla-Luidja tee Transpordimaa 100%	-	ca 324

12102 Hilleste-Hellamaa tee
63902:001:4022

Männiku
63902:001:0658

80 Heltermaa-Kärdla-Luidja tee
20501:001:0927





80 Heltermaa-Kärdla-Luidja tee
63902:001:3971

Männituka
63902:001:0659

Nurga
20501:001:2011

Mäina
63902:001:0701

Teeristi
63902:001:2252

-  IKÕ seadmise ala
-  Kinnistute piirid
-  Projekteeritud 10 kV maakaabel
-  Ol.ol 0,4 kV õhuliin

63901:001:1508
Valipe tee

Teeristi
63902:001:2251

Projekti nimi / aadress Heltermaa sadam elektriauto laadija peakaitme suurendamise tööprojekt. Heltermaa küla, Hiiu maakond.			Töö nr LC0852
Koostaja Ain Talts	Mõõtkava 1:1000	Leht / formaat 3/5 / A4	Kuupäev 09.05.2024